




279 Rue St. Charles, Longueuil, Quebec



Situé à l'intersection de la rue St. Charles ouest et de la rue Saint Thomas à Longueuil, ce centre à construction ouverte inclut 1 unité de 5 015 pi2 qui comprend une BMO.

Population 
1,293,863

Revenu moyen des ménages 
\$106,509

Ménages avec des enfants 
29%

Âge médian 
40 years

Toutes les données représentent l'information dans un rayon de 10 Km du centre.

Source: Toute l'information démographique est protégée par les droits d'auteur 2025 de Environics Analytics (EA)

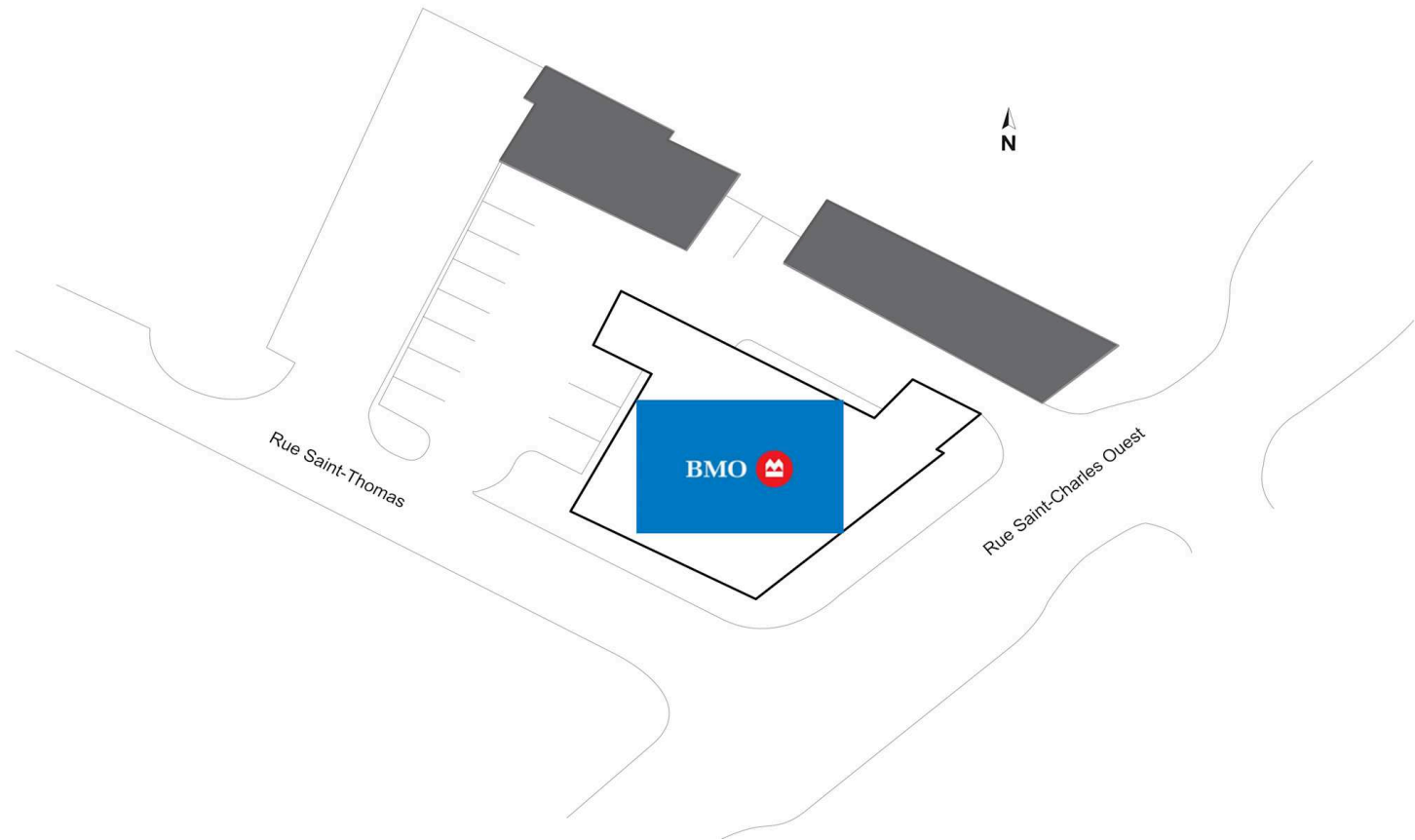


279 Rue St. Charles

Longueuil, Quebec
279 Rue St Charles Ouest

Andrew Mikhail
andrew.mikhail@harden.ca
514-679-8892

■ Locataire pilier
fantôme



1

Bank of Montreal

6,714 PI2