





# Lowe's Sunridge Centre, Calgary, Alberta



Situé à l'intersection de Sundridge Way et du sentier Barlow nord est à Calgary, ce centre à construction fermée comprend 13 unités totalisant 213 100 pi2 et inclut des détaillants tels que Lowe's, Goodlife, et Golf Town.

Population		Revenu moyen des ménages	
533,980		\$138,379	
Ménages avec des enfants		Âge médian	
43%		39 years	

Toutes les données représentent l'information dans un rayon de 10 km du centre.

Source: Toute l'information démographique est protégée par les droits d'auteur 2025 de Environics Analytics (EA)

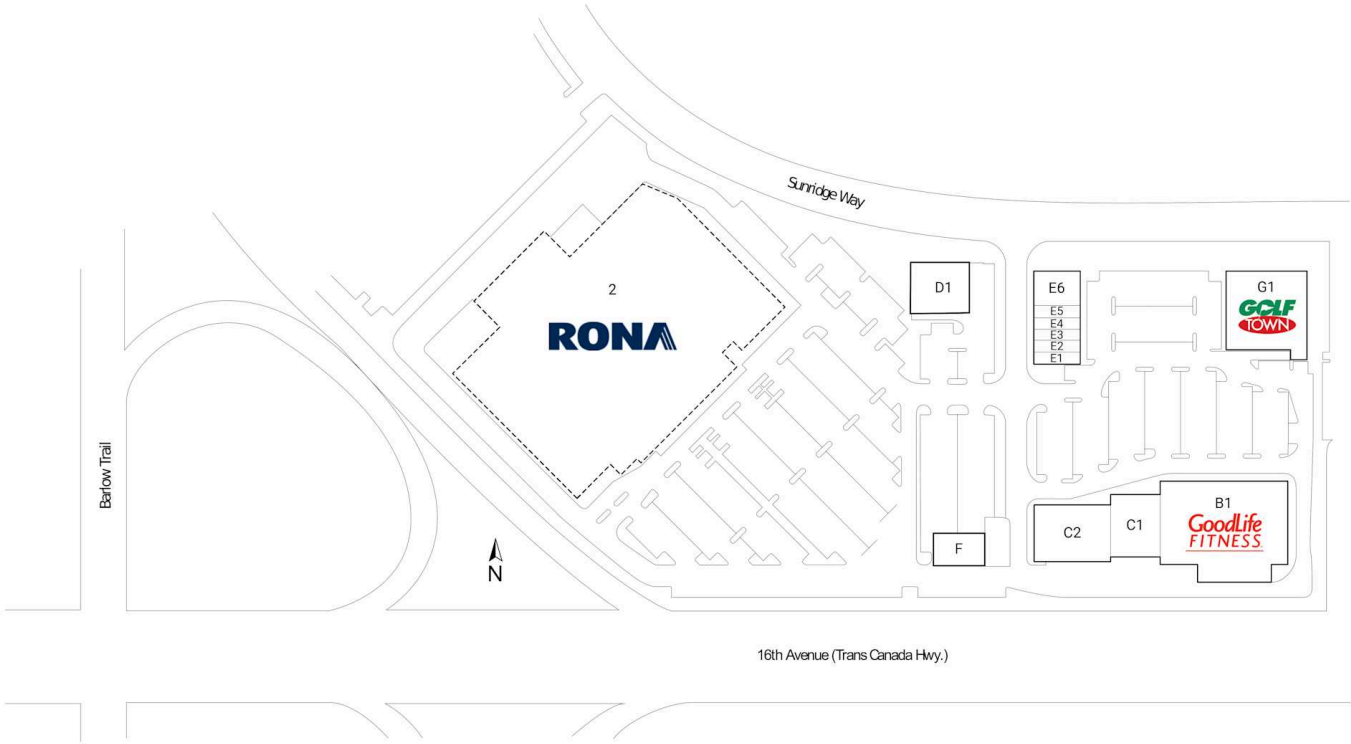


## Lowe's Sunridge Centre

Calgary, Alberta  
2929 Sunridge Way  
NE

Abby Warren  
awarren@riocan.com  
403-463-1376

Locataire pilier  
fantôme



B1	GoodLife Fitness	32,006 PI2	E4	Subway	1,205 PI2
C1	Dollar Tree	8,052 PI2	E5	Sally Beauty Supply	1,745 PI2
C2	Activate	12,260 PI2	E6	Servus Credit Union	5,257 PI2
D1	RBC Royal Bank	4,682 PI2	F	Jiffy Lube	1,617 PI2
E1	Dumka Indian Cuisine	1,587 PI2	G1	Golf Town	18,618 PI2
E2	Pio Peruvian Rotisserie Chicken	1,503 PI2	2	RONA+	123,198 PI2
E3	Supplement King	1,370 PI2			