



West Hunt Club, Ottawa, Ontario



Situé à l'intersection des chemins McCarthy et Hunt Club à Ottawa, ce centre à construction fermée comprend 9 unités totalisant 143 815 pi² et inclut des détaillants tels que Lowes.

Population 

544,470

Revenu moyen des ménages 

\$114,426

Ménages avec des enfants 

36%

Âge médian 

38 years

Toutes les données représentent l'information dans un rayon de 10 Km du centre.

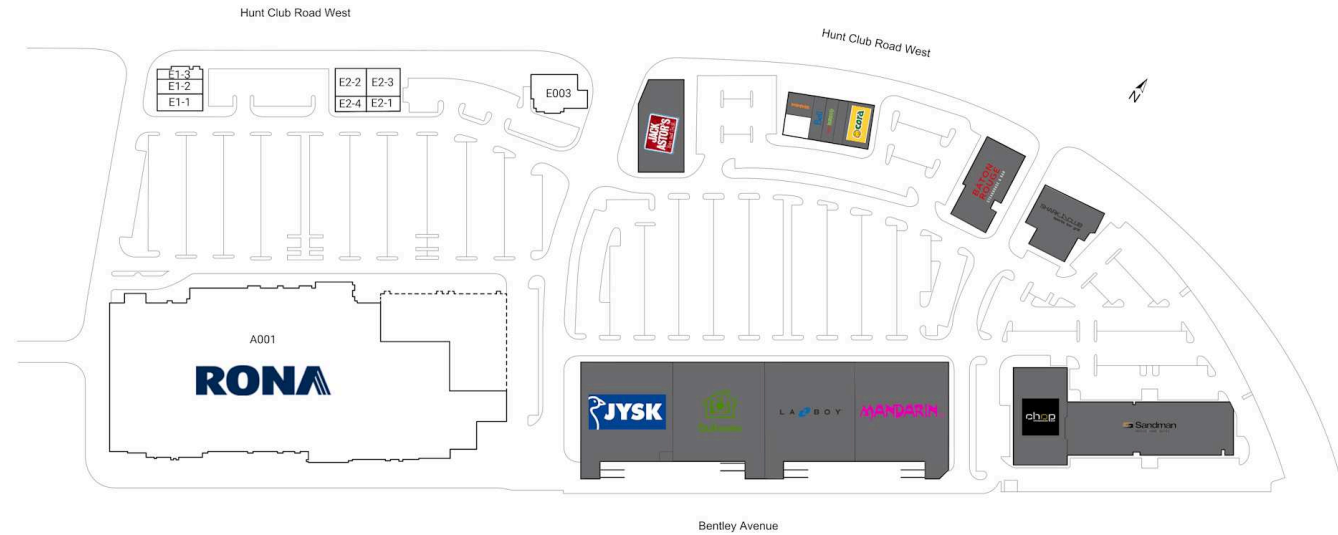
Source: Toute l'information démographique est protégée par les droits d'auteur 2024 de Environics Analytics (EA)



West Hunt Club

Ottawa, Ontario
340W Hunt Club Road

■ Locataire pilier fantôme



A001	RONA	127,953 PI2	E2-1	Bn Nails & Foot Spa	1,088 PI2
E003	Panera Bread	4,085 PI2	E2-2	KFC	2,312 PI2
E1-1	Ottawa Valley Family Dentist	1,995 PI2	E2-3	Five Guys Burgers	2,394 PI2
E1-2	Thai Express	1,501 PI2	E2-4	Booster Juice	1,021 PI2
E1-3	Starbucks	1,466 PI2			